

莲都区绿城街道2021(23)号地块土地勘测定界表

勘测定界单位：丽水市国土空间规划研究院（公章） 编号：丽土监字【2021】0901124 填表日期：2021年8月15日 单位：公顷

| 序号 | 地块号 | 街道(乡、镇) | 权属单位 | 土地性质 | 总面积 | 农用地 | | | | | | | | | | | | 未利用地 | | | | | | | | | | | | | | | |
|----|--------------------|---------|------|--------|--------|--------|--------|--------|--------|--------|--------|--------|--------|--------|--------|--------|--------|----------|--------|--------|--------|--------|--------|--------|--------|--------|--------|--------|--------|--------|--------|--------|--------|
| | | | | | | 耕地 | | | 园地 | | | 林地 | | | 交通用地 | | | 水域水利设施用地 | | | 其他土地 | | | 合计 | | | | | | | | | |
| | | | | | | 小计 | 水田 | 旱地 | 小计 | 果园 | 有林地 | 其他林地 | 农村道路 | 小计 | 坑塘水面 | 沟渠 | 田坎 | 小计 | 田坎 | 小计 | 河流水面 | 内陆滩涂 | | | | | | | | | | | |
| | | | | | | | | | | | | | | | | | | | | | | | 合计 | 合计 | 合计 | 合计 | 合计 | 合计 | 合计 | | | | |
| 1 | 莲都区绿城街道2021(23)号地块 | 绿城街道 | 青岗村 | 集体 | 1.6223 | 1.2223 | 1.2223 | 0.0647 | 0.0647 | | | | | | 0.2356 | 0.2356 | | | 0.0997 | 0.0997 | | | | | | | | | | | | | |
| | | | | 集体 | 0.4791 | 0.0231 | | 0.0750 | 0.0750 | 0.3810 | 0.3810 | | | | | | | | | | | | | | | | | | | | | | |
| | | | | 集体 | 0.1063 | | | 0.0902 | 0.0902 | | | | | | | | 0.0161 | 0.0161 | | | | | | | | | | | | | | | |
| | | | 小计 | 2.2077 | 2.2077 | 2.2077 | 2.2077 | 2.2077 | 2.2077 | 2.2077 | 2.2077 | 2.2077 | 2.2077 | 2.2077 | 2.2077 | 2.2077 | 2.2077 | 2.2077 | 2.2077 | 2.2077 | 2.2077 | 2.2077 | 2.2077 | 2.2077 | 2.2077 | 2.2077 | 2.2077 | 2.2077 | 2.2077 | 2.2077 | | | |
| | | | 征收 | 2.2077 | 2.2077 | 2.2077 | 2.2077 | 2.2077 | 2.2077 | 2.2077 | 2.2077 | 2.2077 | 2.2077 | 2.2077 | 2.2077 | 2.2077 | 2.2077 | 2.2077 | 2.2077 | 2.2077 | 2.2077 | 2.2077 | 2.2077 | 2.2077 | 2.2077 | 2.2077 | 2.2077 | 2.2077 | 2.2077 | 2.2077 | 2.2077 | | |
| | | | 使用 | | | | | | | | | | | | | | | | | | | | | | | | | | | | | | |
| | | | 小计 | 2.2077 | 2.2077 | 2.2077 | 2.2077 | 2.2077 | 2.2077 | 2.2077 | 2.2077 | 2.2077 | 2.2077 | 2.2077 | 2.2077 | 2.2077 | 2.2077 | 2.2077 | 2.2077 | 2.2077 | 2.2077 | 2.2077 | 2.2077 | 2.2077 | 2.2077 | 2.2077 | 2.2077 | 2.2077 | 2.2077 | 2.2077 | 2.2077 | 2.2077 | |
| | | | 合计 | 2.2077 | 2.2077 | 2.2077 | 2.2077 | 2.2077 | 2.2077 | 2.2077 | 2.2077 | 2.2077 | 2.2077 | 2.2077 | 2.2077 | 2.2077 | 2.2077 | 2.2077 | 2.2077 | 2.2077 | 2.2077 | 2.2077 | 2.2077 | 2.2077 | 2.2077 | 2.2077 | 2.2077 | 2.2077 | 2.2077 | 2.2077 | 2.2077 | 2.2077 | 2.2077 |


本区块属于综合区片为Ⅱ区片，耕地质量等级为11级。



县级自然资源与规划确认盖章



所在乡(镇、街道)确认盖章



青苗及地上附着物调查表

项目（地块）名称：中共丽水市委党校二期工程

调查单位：联城街道办事处

填表时间：2021年9月22日

| 一、青苗 | | | | | |
|---------|------|------|-----------------------------|-----|----|
| 序号 | 地类 | 青苗类型 | 数量 (平方米 m ²) | 产权人 | 备注 |
| 1 | 开发园地 | 青苗包干 | 41.98 | 吴伟军 | |
| 2 | 园地 | 青苗包干 | 9.07 | 何冬兰 | |
| 3 | 园地 | 青苗包干 | 94.64 | 周云祥 | |
| 4 | 园地 | 青苗包干 | 73.75 | 管秀祥 | |
| 5 | 园地 | 青苗包干 | 190.99 | 赖志军 | |
| 6 | 开发园地 | 青苗包干 | 299.67 | 何丽明 | |
| 7 | 园地 | 青苗包干 | 69.91 | 管培祥 | |
| 8 | 园地 | 青苗包干 | 111.27 | 林建飞 | |
| 9 | 园地 | 青苗包干 | 203.35 | 管培华 | |
| 10 | 开发园地 | 青苗包干 | 110.66 | 周军明 | |
| 11 | 园地 | 青苗包干 | 706.99 | 俞绍龙 | |
| 12 | 开发园地 | 青苗包干 | 999.53 | 李秋生 | |
| 13 | 开发园地 | 青苗包干 | 854.17 | 俞绍元 | |
| 14 | 开发园地 | 青苗包干 | 793.35 | 赖志华 | |
| | | 合计 | 4559.33 | | |
| 二、地上附着物 | | | | | |

| 序号 | 地类 | 地上附着物名称 | 数量 (平方米m ²) | 产权人 | 备注 |
|--------|------|---------|----------------------------|--------|----|
| 1 | 开发园地 | 地上附着物包干 | 41.98 | 吴伟军 | |
| 2 | 园地 | 地上附着物包干 | 9.07 | 何冬兰 | |
| 3 | 园地 | 地上附着物包干 | 94.64 | 周云祥 | |
| 4 | 园地 | 地上附着物包干 | 73.75 | 管秀祥 | |
| 5 | 园地 | 地上附着物包干 | 190.99 | 赖志军 | |
| 6 | 开发园地 | 地上附着物包干 | 299.67 | 何丽明 | |
| 7 | 园地 | 地上附着物包干 | 69.91 | 管培祥 | |
| 8 | 园地 | 地上附着物包干 | 111.27 | 林建飞 | |
| 9 | 园地 | 地上附着物包干 | 203.35 | 管培华 | |
| 10 | 开发园地 | 地上附着物包干 | 110.66 | 周军明 | |
| 11 | 园地 | 地上附着物包干 | 706.99 | 俞绍龙 | |
| 12 | 开发园地 | 地上附着物包干 | 999.53 | 李秋生 | |
| 13 | 开发园地 | 地上附着物包干 | 854.17 | 俞绍元 | |
| 14 | 开发园地 | 坟墓 2 座 | 793.35 | 赖志华 | |
| | 合 计 | | 4559.33 | | |
| 调查人员签字 | | | 签名: 陈建明 | 签名: 张仁 | |
| 权属单位盖章 | | | 村集体经济组织 (盖章) | | |



集体土地使用权调查表



项目（地块）名称：中共丽水市委党校二期工程

调查单位：联城街道办事处

填表时间：2021年9月22日

| 一、土地承包权 | | | | | | |
|----------------|------|-----------|------|--------------------------------|----|----|
| 序号 | 地类 | 承包权证或权属证明 | 产权人 | 拟征收面积 (平方米 m ²) | | 备注 |
| 1 | 开发园地 | | 吴伟军 | 41.98 | | |
| 2 | 园地 | | 何冬兰 | 9.07 | | |
| 3 | 园地 | | 周云祥 | 94.64 | | |
| 4 | 园地 | | 管秀祥 | 73.75 | | |
| 5 | 园地 | | 赖志军 | 190.99 | | |
| 6 | 开发园地 | | 何丽明 | 299.67 | | |
| 7 | 园地 | | 管培祥 | 69.91 | | |
| 8 | 园地 | | 林建飞 | 111.27 | | |
| 9 | 园地 | | 管培华 | 203.35 | | |
| 10 | 开发园地 | | 周军明 | 110.66 | | |
| 11 | 园地 | | 俞绍龙 | 706.99 | | |
| 12 | 开发园地 | | 李秋生 | 999.53 | | |
| 13 | 开发园地 | | 俞绍元 | 854.17 | | |
| 14 | 开发园地 | | 赖志华 | 793.35 | | |
| 合 计 | | | | 4559.33 | | |
| 二、房屋所有权和宅基地使用权 | | | | | | |
| 序号 | 门牌号 | 房屋所有权人 | 人口数量 | 证载面积或批准面积 (m ²) | | 备注 |
| | | | | 占地 | 建筑 | |
| / | / | / | / | / | / | / |
| 合 计 | | | | | | |



| | |
|-------------|--|
| 三、其他集体土地使用权 | |
| 序号 | / |
| / | / |
| 调查人员签字 | 签名:  签名:  |
| 权属单位盖章 | 村集体经济组织 (盖章) |



青苗及地上附着物调查表

项目（地块）名称：中共丽水市委党校二期工程

调查单位：联城街道办事处

填表时间：2021年9月22日

| 一、青苗 | | | | | |
|------|----|------|-----------------------------|---------|----|
| 序号 | 地类 | 青苗类型 | 数量 (平方米 m ²) | 产权人 | 备注 |
| 1 | 园地 | 青苗包干 | 178.84 | 青岗二队 | |
| 2 | 园地 | 青苗包干 | 9.9 | 张风翠 | |
| 3 | 园地 | 青苗包干 | 15.3 | 李风英 | |
| 4 | 园地 | 青苗包干 | 156.78 | 严满仁 | |
| 5 | 园地 | 青苗包干 | 0.12 | 严满成 | |
| 6 | 园地 | 青苗包干 | 233.15 | 陈建平 | |
| 7 | 园地 | 青苗包干 | 21.94 | 青岗村 | |
| 8 | 园地 | 青苗包干 | 220.54 | 赖小慧 | |
| 9 | 园地 | 青苗包干 | 507.81 | 赖伟平 | |
| 10 | 园地 | 青苗包干 | 776.37 | 陈娇翠 | |
| 11 | 园地 | 青苗包干 | 706.11 | 徐星祥 | |
| 12 | 园地 | 青苗包干 | 931.89 | 徐雪梅 | |
| 13 | 园地 | 青苗包干 | 1256.13 | 赖徐斌 | |
| 14 | 沟渠 | 青苗包干 | 196.04 | 青岗村、龚兰仁 | |
| 15 | 园地 | 青苗包干 | 62.11 | 赖伟军 | |
| 16 | 园地 | 青苗包干 | 838.74 | 青岗3组 | |
| 17 | 园地 | 青苗包干 | 85.74 | 傅永平 | |
| 18 | 园地 | 青苗包干 | 190.3 | 赖慧仁 | |
| 19 | 园地 | 青苗包干 | 1014.01 | 陈增平 | |
| 20 | 沟渠 | 青苗包干 | 1924.37 | 青岗村 | |

| | | | | | |
|-----|----|------|----------|---------|--|
| 21 | 园地 | 青苗包干 | 1907.92 | 季和龙 | |
| 22 | 园地 | 青苗包干 | 52.02 | 朱官寿 | |
| 23 | 园地 | 青苗包干 | 1055.3 | 傅志云、傅志荣 | |
| 24 | 园地 | 青苗包干 | 53.68 | 范和英、朱官寿 | |
| 25 | 园地 | 青苗包干 | 520.32 | 张小平 | |
| 26 | 园地 | 青苗包干 | 1298.49 | 季和儿 | |
| 27 | 园地 | 青苗包干 | 1068.61 | 罗晓林 | |
| 28 | 沟渠 | 青苗包干 | 118.96 | 傅志亮 | |
| 29 | 园地 | 青苗包干 | 438.3 | 赖云平 | |
| 合 计 | | | 15839.79 | | |

二、地上附着物

| 序号 | 地类 | 地上附着物名称 | 数量 (平方米 m ²) | 产权人 | 备注 |
|----|----|---------|-----------------------------|------|----|
| 1 | 园地 | 地上附着物包干 | 178.84 | 青岗二队 | |
| 2 | 园地 | 地上附着物包干 | 9.9 | 张凤翠 | |
| 3 | 园地 | 地上附着物包干 | 15.3 | 李风英 | |
| 4 | 园地 | 地上附着物包干 | 156.78 | 严满仁 | |
| 5 | 园地 | 地上附着物包干 | 0.12 | 严满成 | |
| 6 | 园地 | 地上附着物包干 | 233.15 | 陈建平 | |
| 7 | 园地 | 地上附着物包干 | 21.94 | 青岗村 | |
| 8 | 园地 | 地上附着物包干 | 220.54 | 赖小慧 | |
| 9 | 园地 | 地上附着物包干 | 507.81 | 赖伟平 | |
| 10 | 园地 | 地上附着物包干 | 776.37 | 陈娇翠 | |
| 11 | 园地 | 地上附着物包干 | 706.11 | 徐星祥 | |



| | | | | | |
|--------|----|---------|-------------|---------|--|
| 12 | 园地 | 地上附着物包干 | 931.89 | 徐雪梅 | |
| 13 | 园地 | 地上附着物包干 | 1256.13 | 赖徐斌 | |
| 14 | 沟渠 | 地上附着物包干 | 196.04 | 青岗村、龚兰仁 | |
| 15 | 园地 | 地上附着物包干 | 62.11 | 赖伟军 | |
| 16 | 园地 | 地上附着物包干 | 838.74 | 青岗3组 | |
| 17 | 园地 | 地上附着物包干 | 85.74 | 傅永平 | |
| 18 | 园地 | 坟墓4座 | 190.3 | 赖慧仁 | |
| 19 | 园地 | 坟墓1座 | 1014.01 | 陈增平 | |
| 20 | 沟渠 | 水井1座 | 1924.37 | 青岗村 | |
| 21 | 园地 | 地上附着物包干 | 1907.92 | 季和龙 | |
| 22 | 园地 | 地上附着物包干 | 52.02 | 朱官寿 | |
| 23 | 园地 | 苗木 | 1055.3 | 傅志云、傅志荣 | |
| 24 | 园地 | 地上附着物包干 | 53.68 | 范和英、朱官寿 | |
| 25 | 园地 | 地上附着物包干 | 520.32 | 张小平 | |
| 26 | 园地 | 简易生产用房 | 1298.49 | 季和儿 | |
| 27 | 园地 | 地上附着物包干 | 1068.61 | 罗晓林 | |
| 28 | 沟渠 | 地上附着物包干 | 118.96 | 傅志亮 | |
| 29 | 园地 | 地上附着物包干 | 438.3 | 赖云平 | |
| 合 计 | | | 15839.79 | | |
| 调查人员签字 | | | 签名: 陈进 | 签名: 张仁 | |
| 权属单位盖章 | | | 村集体经济组织(盖章) | | |



集体土地使用权调查表

项目（地块）名称：中共丽水市委党校二期工程

调查单位：联城街道办事处

填表时间：2021年9月22日

| 一、土地承包权 | | | | | |
|---------|----|-----------|---------|--------------------------------|----|
| 序号 | 地类 | 承包权证或权属证明 | 产权人 | 拟征收面积 (平方米 m ²) | 备注 |
| 1 | 园地 | | 青岗二队 | 178.84 | |
| 2 | 园地 | | 张凤翠 | 9.9 | |
| 3 | 园地 | | 李凤英 | 15.3 | |
| 4 | 园地 | | 严满仁 | 156.78 | |
| 5 | 园地 | | 严满成 | 0.12 | |
| 6 | 园地 | | 陈建平 | 233.15 | |
| 7 | 园地 | | 青岗村 | 21.94 | |
| 8 | 园地 | | 赖小慧 | 220.54 | |
| 9 | 园地 | | 赖伟平 | 507.81 | |
| 10 | 园地 | | 陈娇翠 | 776.37 | |
| 11 | 园地 | | 徐星祥 | 706.11 | |
| 12 | 园地 | | 徐雪梅 | 931.89 | |
| 13 | 园地 | | 赖徐斌 | 1256.13 | |
| 14 | 沟渠 | | 青岗村、龚兰仁 | 196.04 | |
| 15 | 园地 | | 赖伟军 | 62.11 | |
| 16 | 园地 | | 青岗3组 | 838.74 | |
| 17 | 园地 | | 傅永平 | 85.74 | |
| 18 | 园地 | | 赖慧仁 | 190.3 | |
| 19 | 园地 | | 陈增平 | 1014.01 | |



| | | | | | |
|-----|----|--|---------|---------|--|
| 20 | 沟渠 | | 青岗村 | 1924.37 | |
| 21 | 园地 | | 季和龙 | 1907.92 | |
| 22 | 园地 | | 朱官寿 | 52.02 | |
| 23 | 园地 | | 傅志云、傅志荣 | 1055.3 | |
| 24 | 园地 | | 范和英、朱官寿 | 53.68 | |
| 25 | 园地 | | 张小平 | 520.32 | |
| 26 | 园地 | | 季和儿 | 1298.49 | |
| 27 | 园地 | | 罗晓林 | 1068.61 | |
| 28 | 沟渠 | | 傅志亮 | 118.96 | |
| 29 | 园地 | | 赖云平 | 438.3 | |
| 合 计 | | | | 4559.33 | |

二、房屋所有权和宅基地使用权

| 序号 | 门牌号 | 房屋所有权人 | 人口数量 | 证载面积或批准面积 (m ²) | | 备注 |
|-----|-----|--------|------|-----------------------------|----|----|
| | | | | 占地 | 建筑 | |
| / | / | / | / | / | / | / |
| 合 计 | | | | | | |

三、其他集体土地使用权

| | |
|----|---|
| 序号 | / |
| / | / |

调查人员签字

签名:

陈破江

签名:

张仁

权属单位盖章

村集体经济组织 (盖章)




青苗及地上附着物调查表

项目(地块)名称: 中共丽水市委党校二期工程
 调查单位: 太平乡人民政府

填表时间: 2024年9月22日

| 一、青苗 | | | | | |
|---------|----|-------------|--------------------------------|-------|----|
| 序号 | 地类 | 青苗类型 | 数量 (平方米 m ²) | 产权人 | 备注 |
| 1 | 园地 | 青苗包干 | 55.12 | 方松青 | |
| 2 | 园地 | 青苗包干 | 298.05 | 何伟君 | |
| 3 | 沟渠 | 青苗包干 | 5.60 | 何伟君 | |
| 4 | 园地 | 青苗包干 | 373.27 | 冯品法 | |
| 5 | 沟渠 | 青苗包干 | 127.90 | 冯品法 | |
| 6 | 园地 | 青苗包干 | 175.40 | 太平村集体 | |
| 7 | 沟渠 | 青苗包干 | 27.61 | 太平村集体 | |
| 合 计 | | | 1062.95 | | |
| 二、地上附着物 | | | | | |
| 序号 | 地类 | 地上附着物 名称 | 数量 (平方米 m ²) | 产权人 | 备注 |
| 1 | 园地 | 地上附着物包干 | 55.12 | 方松青 | |
| 2 | 园地 | 地上附着物包干 | 298.05 | 何伟君 | |
| 3 | 沟渠 | 地上附着物包干 | 5.60 | 何伟君 | |
| 4 | 园地 | 地上附着物包干 | 373.27 | 冯品法 | |
| 5 | 沟渠 | 地上附着物包干 | 127.90 | 冯品法 | |
| 6 | 园地 | 地上附着物包干 | 175.40 | 太平村集体 | |



| | | | | | |
|--------|-----|---------|--|-------|--|
| 7 | 沟渠 | 地上附着物包干 | 27.61 | 太平村集体 | |
| | 合 计 | | 1062.95 | | |
| 调查人员签字 | | | 签名: 签名: 周德军 | | |
| 权属单位盖章 | | | 村集体经济组织 (盖章) | | |

