

莲都区碧湖镇2022(1)号地块勘测定界表

勘测定界单位：丽水市国土空间规划测绘研究院（公章）

编号：丽土测字【2022】0301003

填表日期：2022年 月 日

单位：公顷

序号	地块号	权属单位	总面积	农用地										建设用地				
				合计	耕地			园地		林地		水域水利设施用地		其他土地		工矿仓储用地		
					小计	水田	旱地	小计	果园	小计	有林地	小计	沟渠	小计	田坎	小计	工业用地	仓储用地
1	莲都区碧湖镇2022(1)地块	碧湖镇 上赵村 集体	0.6897	0.6897	0.1797	0.0027	0.1770	0.4800	0.4800	0.4800	0.0300	0.0300	0.0300	0.0300				
		征收	0.6897	0.6897	0.1797	0.0027	0.1770	0.4800	0.4800	0.0300	0.0300	0.0300	0.0300					
		小计	0.6897	0.6897	0.1797	0.0027	0.1770	0.4800	0.4800	0.0300	0.0300	0.0300	0.0300					
		合计	0.6897	0.6897	0.1797	0.0027	0.1770	0.4800	0.4800	0.0300	0.0300	0.0300	0.0300					

备注

本区块属于综合区片II区片,耕地国家等级为11等。



青苗及地上附着物调查表

项目（地块）名称：莲都区碧湖镇垃圾中转站建设项目

调查单位：碧湖镇人民政府

填表时间：2022年6月23日

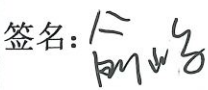


一、青苗					
序号	地类	青苗类型	数量 (平方米m ²)	产权人	备注
1	耕地	青苗包干	142.55	上赵村2队	
2	园地	青苗包干	4799.92	上赵村2队	
3	沟渠	青苗包干	25.68	上赵村2队	
4	沟渠	青苗包干	29.05	上赵村1队	
5	耕地	青苗包干	1654.75	上赵村1队	
6	沟渠	青苗包干	245.37	上赵村	
合计			6897.32		
二、地上附着物					
序号	地类	地上附着物 名称	数量 (平方米m ²)	产权人	备注
1	耕地	附着物包干	142.55	上赵村2队	
2	园地	附着物包干	4799.92	上赵村2队	
3	沟渠	附着物包干	25.68	上赵村2队	
4	沟渠	附着物包干	29.05	上赵村1队	
5	耕地	附着物包干	1654.75	上赵村1队	
6	沟渠	附着物包干	245.37	上赵村	
合计			6897.32		
调查人员签字			签名： 	签名： 	
权属单位盖章			村集体经济组织（盖章） 		

集体土地使用权调查表

项目（地块）名称：莲都区碧湖镇垃圾中转站建设项目

调查单位：碧湖镇人民政府

填表时间：2022年6月23日

一、土地承包权						
序号	地类	承包权证或权属证明	产权人	拟征收面积 (平方米m ²)		备注
1	耕地		上赵村2队	142.55		
2	园地		上赵村2队	4799.92		
3	沟渠		上赵村2队	25.68		
4	沟渠		上赵村1队	29.05		
5	耕地		上赵村1队	1654.75		
6	沟渠		上赵村	245.37		
合计				6897.32		
二、房屋所有权和宅基地使用权						
序号	门牌号	房屋所有权人	人口数量	证载面积或批 建面积 (m ²)		备注
				占地	建筑	
/	/	/	/	/	/	/
三、其他集体土地使用权						
序号	/					
/	/					
调查人员签字	签名: 		签名: 			
权属单位盖章	 村集体经济组织（盖章）					