

莲都区丽新乡2021(3)号地块勘测界定界表

勘测界定界单位：丽水市国土勘测规划院（公章）

编号：丽土测字【2021】0801085

填表日期：2021年 月 日

单位：公顷

序号	地块 号称	权属单位		土地 性质	总面积	农 用 地												建 设 用 地				未 利 用 地		
		街道（乡、镇）	村 名			合计	耕 地		园 地		林 地		交 通 用 地	水 域 水 利 设 施 用 地		其 他 土 地		合计	住宅用地			合计	水域水利设施用地	
						小 计	旱 地	小 计	果 园	小 计	有 林 地	农 村 道 路	小 计	沟 渠	小 计	田 坎		小 计	城 镇 住 宅	农 村 宅 基 地	小 计	河 流 水 面	内 陆 滩 涂	
1	莲都区丽新乡2021(3)号地块	丽新乡	咸宜村	集体	0.7205	0.7205	0.5660	0.0270	0.0270	0.0109	0.0109	0.0171	0.0025	0.0025	0.0970	0.0970								
						小 计	0.5660	0.0270	0.0270	0.0109	0.0109	0.0171	0.0025	0.0025	0.0970	0.0970								
						征 收	0.5660	0.0270	0.0270	0.0109	0.0109	0.0171	0.0025	0.0025	0.0970	0.0970								
						小 计	0.5660	0.0270	0.0270	0.0109	0.0109	0.0171	0.0025	0.0025	0.0970	0.0970								
						合 计	0.7205	0.5660	0.0270	0.0270	0.0109	0.0109	0.0171	0.0025	0.0025	0.0970	0.0970							

备注：本区块属于综合区片III区片，耕地国家等级为II级。



权属单位确认盖章  
邵丽芬



所在乡（镇、街道）确认盖章

邵伟



县级自然资源规划部门确认盖章

# 青苗及地上附着物调查表

项目（地块）名称：丽新乡2021（3）号地块衢丽铁路莲都段咸宜安置点（二期）项目

调查单位：丽新畲族乡人民政府

填表时间：2021年8月25日


一、青苗					
序号	地类	青苗类型	数量（平方米）	产权人	备注
1	耕地	青苗包干	15.82	王苏娇	
2	耕地	青苗包干	91.06	徐仙英	
3	耕地	青苗包干	729.16	郑陈英	
4	耕地	青苗包干	1467.64	雷仙兴	
5	耕地	青苗包干	730.66	官柏松	
6	耕地	青苗包干	372.42	蔡新球	
7	耕地	青苗包干	241.09	陈淑兰	
8	耕地	青苗包干	22.07	王和富	
9	耕地	青苗包干	624.15	陈良平	
10	耕地	青苗包干	185.82	陈国荣	
11	耕地	青苗包干	60.2	刘益梅	
12	耕地	青苗包干	888.9	林士群	
13	耕地	青苗包干	1123.39	夏念水	
14	耕地	青苗包干	78.05	蓝爱成	
15	园地	青苗包干	196.61	雷朱进	
16	园地	青苗包干	72.55	蓝爱成	
17	沟渠	青苗包干	24.71	咸宜村	
18	农村道路	青苗包干	30.31	咸宜村2队	
19	农村道路	青苗包干	118.05	咸宜村	
20	农村道路	青苗包干	22.9	咸宜村2队	

## 青苗及地上附着物调查表

项目（地块）名称：丽新乡2021（3）号地块衢丽铁路莲都段咸宜安置点（二期）项目

调查单位：丽新畲族乡人民政府

填表时间：2021年8月25日

一、青苗					
序号	地类	青苗类型	数量（平方米）	产权人	备注
21	林地	青苗包干	109.25	咸宜村2队	
合 计			7205		
调查人员签字		签名：  签名： 			
权属单位盖章		村集体经济组织（盖章） 			



## 青苗及地上附着物调查表

项目（地块）名称：丽新乡2021（3）号地块衢丽铁路莲都段咸宜安置点（二期）项目

调查单位：丽新畲族乡人民政府

填表时间：2021年8月25日



二、地上附着物					
序号	地类	地上附着物名称	数量（平方米）	产权人	备注
1	耕地	地上附着物包干	王苏娇	15.82	
2	耕地	地上附着物包干	徐仙英	91.06	
3	耕地	地上附着物包干	郑陈英	729.16	
4	耕地	地上附着物包干	雷仙兴	1467.64	
5	耕地	地上附着物包干	官柏松	730.66	
6	耕地	地上附着物包干	蔡新球	372.42	
7	耕地	地上附着物包干	陈淑兰	241.09	
8	耕地	地上附着物包干	王和富	22.07	
9	耕地	地上附着物包干	陈良平	624.15	
10	耕地	地上附着物包干	陈国荣	185.82	
11	耕地	地上附着物包干	刘益梅	60.2	
12	耕地	地上附着物包干	林士群	888.9	
13	耕地	地上附着物包干	夏念水	1123.39	
14	耕地	地上附着物包干	蓝爱成	78.05	
15	园地	地上附着物包干	雷朱进	196.61	
16	园地	地上附着物包干	蓝爱成	72.55	
17	沟渠	地上附着物包干	咸宜村	24.71	
18	农村道路	地上附着物包干	咸宜村2队	30.31	
19	农村道路	地上附着物包干	咸宜村	118.05	

## 青苗及地上附着物调查表

项目（地块）名称：丽新乡2021（3）号地块衢丽铁路莲都段咸宜安置点（二期）项目

调查单位：丽新畲族乡人民政府

填表时间：2021年8月15日

二、地上附着物					
序号	地类	地上附着物名称	数量（平方米）	产权人	备注
20	农村道路	地上附着物包干	咸宜村2队	22.9	
合 计				7096	
调查人员签字		签名： 	签名： 		
权属单位盖章		村集体经济组织（盖章）			

# 集体土地使用权调查表

项目（地块）名称：丽新乡2021（3）号地块衢丽铁路莲都段咸宜安置点（二期）项目

调查单位：丽新畲族乡人民政府

填表时间：2021年8月25日

一、土地承包权					
序号	地类	承包权证或权属证明	产权人	拟征收面积（平方米）	备注
1	耕地		王苏娇	15.82	
2	耕地		徐仙英	91.06	
3	耕地		郑陈英	729.16	
4	耕地		雷仙兴	1467.64	
5	耕地		官柏松	730.66	
6	耕地		蔡新球	372.42	
7	耕地		陈淑兰	241.09	
8	耕地		王和富	22.07	
9	耕地		陈良平	624.15	
10	耕地		陈国荣	185.82	
11	耕地		刘益梅	60.2	
12	耕地		林士群	888.9	
13	耕地		夏念水	1123.39	
14	耕地		蓝爱成	78.05	
15	园地		雷朱进	196.61	
16	园地		蓝爱成	72.55	
17	沟渠		咸宜村	24.71	
18	农村道路		咸宜村2队	30.31	
19	农村道路		咸宜村	118.05	



# 集体土地使用权调查表

项目（地块）名称：丽新乡2021（3）号地块衢丽铁路莲都段咸宜安置点（二期）项目

调查单位：丽新畚族乡人民政府

填表时间：2021年8月25日

一、土地承包权						
序号	地类	承包权证或权属证明	产权人	拟征收面积 (平方米)	备注	
20	农村道路		咸宜村2队	22.9		
21	林地		咸宜村2队	109.25		
合计				7205		
二、房屋所有权和宅基地使用权						
序号	门牌号	房屋所有权人	人口数量	证载面积或批建面积 (m <sup>2</sup> )		备注
				占地	建筑	
1				/	/	
2				/	/	
3				/	/	
合计						
三、其他集体土地使用权						
序号						
1	/					
调查人员签字	签名:		签名:			
权属单位盖章	村集体经济组织 (盖章)					

