

莲都区碧湖镇2021(183)号地块勘测定界表

勘测定界单位：丽水市国土空间规划勘测研究院（公章）

编号：丽土测字【2021】1201315-1

填表日期：2022年 月 日

单位：公顷

序号	地块号 名称	权属单位 街道、乡、镇、村、组	土地性质	总面积	农用地												建设用地				
					合计	耕地			园地			林地		交通用地	水域水利设施用地		其他土地		合计	工矿仓储用地	
						小计	水田	小计	果园	小计	有林地	农村道路	小计	沟渠	小计	田坎	小计	工业用地		仓储用地	
1	莲都区碧湖镇2021(183)-1号地块	碧湖镇 保定村 集体	集体	6.5165	6.5165	4.5628	4.5628	0.1182	0.1182	1.3032	1.3032	0.1089	0.0583	0.0583	0.3651	0.3651					
			征收	7.6221	7.6221	5.6684	5.6684	0.1182	0.1182	1.3032	1.3032	0.1089	0.0583	0.0583	0.3651	0.3651					
			小计	1.1056	1.1056	1.1056	1.1056														
2	莲都区碧湖镇2021(183)-2号地块	碧湖镇 保定村 集体	集体	1.1056	1.1056	1.1056	1.1056														
			征收	7.6221	7.6221	5.6684	5.6684	0.1182	0.1182	1.3032	1.3032	0.1089	0.0583	0.0583	0.3651	0.3651					
			小计	7.6221	7.6221	5.6684	5.6684	0.1182	0.1182	1.3032	1.3032	0.1089	0.0583	0.0583	0.3651	0.3651					
合计			7.6221	7.6221	5.6684	5.6684	0.1182	0.1182	1.3032	1.3032	0.1089	0.0583	0.0583	0.3651	0.3651						

备注：本区块属于综合区片II区片，耕地国家等级为II等。



青苗及地上附着物调查表

项目（地块）名称：莲都区碧湖镇2021（183）号保定周边收储地块

调查单位：碧湖镇人民政府

填表时间：2022年1月18日

一、青苗					
序号	地类	青苗类型	数量 (平方米m ²)	产权人	备注
1	耕地	青苗包干	4904.30	集体（保定村）	
2	沟渠	青苗包干	582.61	集体（保定村）	
3	农村道路	青苗包干	1089.39	集体（保定村）	
4	园地	青苗包干	1073.14	集体（保定村）	
5	耕地	青苗包干	2056.37	集体（保定村二队）	
6	耕地	青苗包干	120.98	集体（保定村二队吴菊美组）	
7	耕地	青苗包干	9.74	保定村一队（叶启高组）	
8	园地	青苗包干	7.24	保定村一队一组、三组	
9	耕地	青苗包干	854.35	陈成南	
10	耕地	青苗包干	36.35	陈会法	
11	耕地	青苗包干	1104.13	陈贤明	
12	耕地	青苗包干	1226.58	陈言明	
13	耕地	青苗包干	665.12	翟岩标	
14	园地	青苗包干	27.57	黄小林	
15	耕地	青苗包干	453.04	黄小林	
16	耕地	青苗包干	20.83	黄玉林	
17	耕地	青苗包干	516.31	黄玉树	
18	耕地	青苗包干	69.41	黄玉友	
19	耕地	青苗包干	445.15	蓝明兰	

20	林地	青苗包干	4928.23	李承花	
21	耕地	青苗包干	49.63	李和英	
22	耕地	青苗包干	45.74	李培青	
23	耕地	青苗包干	1294.4	吕根和	
24	耕地	青苗包干	510.9	吕根火	
25	耕地	青苗包干	3734.98	吕根基	
26	耕地	青苗包干	1449.83	吕根青	
27	耕地	青苗包干	1344.93	吕国女	
28	耕地	青苗包干	4545.29	吕和林	
29	耕地	青苗包干	1891.99	吕会友	
30	耕地	青苗包干	71.25	吕启林	
31	耕地	青苗包干	271.28	吕淑满	
32	林地	青苗包干	8103.63	吕水亮	
33	耕地	青苗包干	564.7	吕学武	
34	园地	青苗包干	0.26	汤春来	
35	耕地	青苗包干	585.38	汤春来	
36	耕地	青苗包干	430.75	王芝华	
37	耕地	青苗包干	266.67	王芝龙	
38	耕地	青苗包干	84.9	王志龙	
39	耕地	青苗包干	511.45	魏火女当	
40	园地	青苗包干	30.49	吴小伟	
41	耕地	青苗包干	401.45	徐旭东	
42	耕地	青苗包干	439.32	徐忠彩	
43	田坎	青苗包干	117.64	徐忠火	
44	耕地	青苗包干	532.89	徐忠火	
45	耕地	青苗包干	231.74	徐忠龙	
46	田坎	青苗包干	1740.16	徐忠龙	

47	耕地	青苗包干	56.15	徐忠明	
48	耕地	青苗包干	218.82	徐忠生	
49	耕地	青苗包干	179.85	叶春翠	
50	耕地	青苗包干	1485.99	叶海伟	
51	耕地	青苗包干	4028.82	叶培青	
52	园地	青苗包干	33.87	叶启高	
53	耕地	青苗包干	861.88	叶启高	
54	耕地	青苗包干	1466.64	叶伟青	
55	耕地	青苗包干	1948.18	张德友	
56	耕地	青苗包干	1577.72	张根平	
57	耕地	青苗包干	157	张剑波	
58	耕地	青苗包干	376.5	张建伟	
59	耕地	青苗包干	373.35	张丽平	
60	耕地	青苗包干	52.48	张丽伟	
61	田坎	青苗包干	1793.19	张如春	
62	耕地	青苗包干	3438.58	张如春	
63	耕地	青苗包干	737.15	张时伟	
64	耕地	青苗包干	1878.63	张伟	
65	耕地	青苗包干	434.82	张伟波	
66	耕地	青苗包干	629.03	张伟来	
67	耕地	青苗包干	490.19	张小秋	
68	园地	青苗包干	29.86	张秀平	
69	耕地	青苗包干	882.49	张秀平	
70	耕地	青苗包干	423.6	张勇法	
71	耕地	青苗包干	508.26	张有来	
72	耕地	青苗包干	655.45	张有林	
73	园地	青苗包干	6.79	张有平	




74	耕地	青苗包干	697	张有平	
75	耕地	青苗包干	224.73	张则平	
76	耕地	青苗包干	904.83	周圣伟	
77	耕地	青苗包干	226.39	朱国文	
合计			76220.73		

二、地上附着物

序号	地类	地上附着物名称	数量 (平方米m ²)	产权人	备注
1	耕地	附着物包干	4904.30	集体(保定村)	
2	沟渠	附着物包干	582.61	集体(保定村)	
3	农村道路	附着物包干	1089.39	集体(保定村)	
4	园地	附着物包干	1073.14	集体(保定村)	
5	耕地	附着物包干	2056.37	集体(保定村二队)	
6	耕地	附着物包干	120.98	集体(保定村二队吴菊姜组)	
7	耕地	附着物包干	9.74	保定村一队(叶启高组)	
8	园地	附着物包干	7.24	保定村一队一组、三组	
9	耕地	附着物包干	854.35	陈成南	
10	耕地	附着物包干	36.35	陈会法	
11	耕地	附着物包干	1104.13	陈贤明	
12	耕地	附着物包干	1226.58	陈言明	
13	耕地	附着物包干	665.12	翟岩标	
14	园地	附着物包干	27.57	黄小林	
15	耕地	附着物包干	453.04	黄小林	
16	耕地	附着物包干	20.83	黄玉林	
17	耕地	附着物包干	516.31	黄玉树	
18	耕地	附着物包干	69.41	黄玉友	
19	耕地	附着物包干	445.15	蓝明兰	

20	林地	附着物包干	4928.23	李承花	
21	耕地	附着物包干	49.63	李和英	
22	耕地	附着物包干	45.74	李培青	
23	耕地	附着物包干	1294.4	吕根和	
24	耕地	附着物包干	510.9	吕根火	
25	耕地	附着物包干	3734.98	吕根基	
26	耕地	附着物包干	1449.83	吕根青	
27	耕地	附着物包干	1344.93	吕国女	
28	耕地	附着物包干	4545.29	吕和林	
29	耕地	附着物包干	1891.99	吕会友	
30	耕地	附着物包干	71.25	吕启林	
31	耕地	附着物包干	271.28	吕淑满	
32	林地	附着物包干	8103.63	吕水亮	
33	耕地	附着物包干	564.7	吕学武	
34	园地	附着物包干	0.26	汤春来	
35	耕地	附着物包干	585.38	汤春来	
36	耕地	附着物包干	430.75	王芝华	
37	耕地	附着物包干	266.67	王芝龙	
38	耕地	附着物包干	84.9	王志龙	
39	耕地	附着物包干	511.45	魏火女当	
40	园地	附着物包干	30.49	吴小伟	
41	耕地	附着物包干	401.45	徐旭东	
42	耕地	附着物包干	439.32	徐忠彩	
43	田坎	附着物包干	117.64	徐忠火	
44	耕地	附着物包干	532.89	徐忠火	
45	耕地	附着物包干	231.74	徐忠龙	
46	田坎	附着物包干	1740.16	徐忠龙	

47	耕地	附着物包干	56.15	徐忠明	
48	耕地	附着物包干	218.82	徐忠生	
49	耕地	附着物包干	179.85	叶春翠	
50	耕地	附着物包干	1485.99	叶海伟	
51	耕地	附着物包干	4028.82	叶培青	
52	园地	附着物包干	33.87	叶启高	
53	耕地	附着物包干	861.88	叶启高	
54	耕地	附着物包干	1466.64	叶伟青	
55	耕地	附着物包干	1948.18	张德友	
56	耕地	附着物包干	1577.72	张根平	
57	耕地	附着物包干	157	张剑波	
58	耕地	附着物包干	376.5	张建伟	
59	耕地	附着物包干	373.35	张丽平	
60	耕地	附着物包干	52.48	张丽伟	
61	田坎	附着物包干	1793.19	张如春	
62	耕地	附着物包干	3438.58	张如春	
63	耕地	附着物包干	737.15	张时伟	
64	耕地	附着物包干	1878.63	张伟	
65	耕地	附着物包干	434.82	张伟波	
66	耕地	附着物包干	629.03	张伟来	
67	耕地	附着物包干	490.19	张小秋	
68	园地	附着物包干	29.86	张秀平	
69	耕地	附着物包干	882.49	张秀平	
70	耕地	附着物包干	423.6	张勇法	
71	耕地	附着物包干	508.26	张有来	
72	耕地	附着物包干	655.45	张有林	
73	园地	附着物包干	6.79	张有平	

74	耕地	附着物包干	697	张有平	
75	耕地	附着物包干	224.73	张则平	
76	耕地	附着物包干	904.83	周圣伟	
77	耕地	附着物包干	226.39	朱国文	
合计			76220.73		
调查人员签字			签名:  签名: 		
权属单位盖章			村集体经济组织 (盖章) 		

集体土地使用权调查表

项目（地块）名称：莲都区碧湖镇2021（183）号保定周边收储地块

调查单位：碧湖镇人民政府

填表时间：2022年11月18日

一、土地承包权

序号	地类	承包权证或权属证明	产权人	拟征收面积 (平方米m ²)	备注
1	耕地		集体（保定村）	4904.30	
2	沟渠		集体（保定村）	582.61	
3	农村道路		集体（保定村）	1089.39	
4	园地		集体（保定村）	1073.14	
5	耕地		集体（保定村二队）	2056.37	
6	耕地		集体（保定村二队吴菊美组）	120.98	
7	耕地		保定村一队（叶启高组）	9.74	
8	园地		保定村一队一组、三组	7.24	
9	耕地		陈成南	854.35	
10	耕地		陈会法	36.35	
11	耕地		陈贤明	1104.13	
12	耕地		陈言明	1226.58	
13	耕地		翟岩标	665.12	
14	园地		黄小林	27.57	
15	耕地		黄小林	453.04	
16	耕地		黄玉林	20.83	
17	耕地		黄玉树	516.31	
18	耕地		黄玉友	69.41	
19	耕地		蓝明兰	445.15	

20	林地		李承花	4928.23	
21	耕地		李和英	49.63	
22	耕地		李培青	45.74	
23	耕地		吕根和	1294.40	
24	耕地		吕根火	510.90	
25	耕地		吕根基	3734.98	
26	耕地		吕根青	1449.83	
27	耕地		吕国女	1344.93	
28	耕地		吕和林	4545.29	
29	耕地		吕会友	1891.99	
30	耕地		吕启林	71.25	
31	耕地		吕淑满	271.28	
32	林地		吕水亮	8103.63	
33	耕地		吕学武	564.70	
34	园地		汤春来	0.26	
35	耕地		汤春来	585.38	
36	耕地		王芝华	430.75	
37	耕地		王芝龙	266.67	
38	耕地		王志龙	84.90	
39	耕地		魏火女当	511.45	
40	园地		吴小伟	30.49	
41	耕地		徐旭东	401.45	
42	耕地		徐忠彩	439.32	
43	田坎		徐忠火	117.64	
44	耕地		徐忠火	532.89	
45	耕地		徐忠龙	231.74	
46	田坎		徐忠龙	1740.16	

47	耕地		徐忠明	56.15	
48	耕地		徐忠生	218.82	
49	耕地		叶春翠	179.85	
50	耕地		叶海伟	1485.99	
51	耕地		叶培青	4028.82	
52	园地		叶启高	33.87	
53	耕地		叶启高	861.88	
54	耕地		叶伟青	1466.64	
55	耕地		张德友	1948.18	
56	耕地		张根平	1577.72	
57	耕地		张剑波	157.00	
58	耕地		张建伟	376.50	
59	耕地		张丽平	373.35	
60	耕地		张丽伟	52.48	
61	田坎		张如春	1793.19	
62	耕地		张如春	3438.58	
63	耕地		张时伟	737.15	
64	耕地		张伟	1878.63	
65	耕地		张伟波	434.82	
66	耕地		张伟来	629.03	
67	耕地		张小秋	490.19	
68	园地		张秀平	29.86	
69	耕地		张秀平	882.49	
70	耕地		张勇法	423.60	
71	耕地		张有来	508.26	
72	耕地		张有林	655.45	
73	园地		张有平	6.79	



74	耕地		张有平	697.00	
75	耕地		张则平	224.73	
76	耕地		周圣伟	904.83	
77	耕地		朱国文	226.39	
合计				76220.7300	

二、房屋所有权和宅基地使用权

序号	门牌号	房屋所有人	人口数量	证载面积或批 建面积 (m ²)		备注
				占地	建筑	

三、其他集体土地使用权

序号				
.....				

调查人员签字	签名:  签名: 
权属单位盖章	 村集体经济组织 (盖章)