

莲都区碧湖镇2021(184)号地块土地勘测界定表

勘测界定单位：丽水市国土空间勘测规划研究院(公章)



编号：丽土测字【2021】1201316

填表日期：2022年1月13日

单位：公顷

序号	地块号	所属单位	土地用途	总面积	农用地													未利用地								
					耕地			园地			林地			交通用地			水域水利设施用地			其他土地		水域水利设施用地				
					小计	水田	旱地	小计	果园	小计	有林地	其他林地	农村道路	小计	坑塘水面	沟渠	小计	田坎	合计	小计	河流水面	内陆滩涂				
1	碧湖镇2021(184)-1号地块	南明山街道(乡、镇)	集体	0.5113	耕地			园地			林地			交通用地			水域水利设施用地			其他土地		水域水利设施用地				
					0.5113		0.5113																			
					0.5113		0.5113																			
					0.5113		0.5113																			
1	碧湖镇2021(184)-2号地块	碧湖镇	集体	0.8023	耕地			园地			林地			交通用地			水域水利设施用地			其他土地		水域水利设施用地				
					0.8023		0.8023																			
					0.8023		0.8023																			
					0.8023		0.8023																			
合计				21.8810	21.8810	21.8810	20.8894	20.8894	0.1487	0.1487	0.1487	0.1487	0.1487	0.5105	0.5105	0.3324	0.3324	0.3324	0.3324							

备注：本区块属于综合区片为Ⅱ区片，国家耕地等级为10等。





# 青苗及地上附着物调查表

项目（地块）名称：莲都区碧湖镇2021（184）号地块

调查单位：碧湖镇人民政府

填表时间：2022年1月18日

一、青苗					
序号	地类	青苗类型	数量 (平方米m <sup>2</sup> )	产权人	备注
1	耕地	青苗包干	190447.62	白口村下圳自然村	
2	园地	青苗包干	1486.87	白口村下圳自然村	
3	农村道路	青苗包干	5105.39	白口村下圳自然村	
4	沟渠	青苗包干	3323.37	白口村下圳自然村	
5	耕地	青苗包干	13333.20	白口村白口自然村	
合计			213696.45		
二、地上附着物					
序号	地类	地上附着物 名称	数量 (平方米m <sup>2</sup> )	产权人	备注
1	耕地	附着物包干	190447.62	白口村下圳自然村	
2	园地	附着物包干	1486.87	白口村下圳自然村	
3	农村道路	附着物包干	5105.39	白口村下圳自然村	
4	沟渠	附着物包干	3323.37	白口村下圳自然村	
5	耕地	附着物包干	13333.20	白口村白口自然村	
合计			213696.45		
调查人员签字			签名： 	签名： 	
权属单位盖章			村集体经济组织（盖章）		



# 集体土地使用权调查表

项目（地块）名称：莲都区碧湖镇2021（184）号地块

调查单位：碧湖镇人民政府

填表时间：2022年1月18日

一、土地承包权						
序号	地类	承包权证或权属证明	产权人	拟征收面积 (平方米 $m^2$ )	备注	
1	耕地		白口村下圳自然村	190447.62		
2	园地		白口村下圳自然村	1486.87		
3	农村道路		白口村下圳自然村	5105.39		
4	沟渠		白口村下圳自然村	3323.37		
5	耕地		白口村白口自然村	13333.20		
合计				213696.45		
二、房屋所有权和宅基地使用权						
序号	门牌号	房屋所有权人	人口数量	证载面积或批 建面积 ( $m^2$ )		备注
				占地	建筑	
/	/	/	/	/	/	/
三、其他集体土地使用权						
序号	/					
/	/					
调查人员签字	签名：金阳健		签名：李学华			
权属单位盖章	村集体经济组织（盖章）					